



BARANYA MEGYEI KORMÁNYHIVATAL

Ügyiratszám: BAH/673/2016

Ügyintéző: Bognár Zoltán

Telefon: 72/795-001

Tárgy: ajánlás 02 5001 50 406 kódszámú
vadászterület határára

Melléklet: 1:50 000 méretarányú térkép,
áttekintő térkép

A J Á N L Á S

A Baranya Megyei Kormányhivatal hivatalból ajánlást tesz közzé hirdetményi úton a 02 5001 50 406 kódszámú vadászterület határára, a 2017.03.01-től- 2037.02.28-ig tartó üzemtervi ciklusra az alábbiak szerint:

A térképmellékleten jelölt vadászterület szöveges határleírása a következő:

A Mágocs 0285 hrsz. méhészpatak és a Mágocs 0202 hrsz. Dombóvár-Döbrököz vasútvonal találkozási pontjától, mint kiindulóponttól a határ a vasútvonal keleti irányba a megyehatárral való találkozásig. Innen a megyehatáron kelet, délkeleti irányba a Mágocs 0184/1 hrsz. erdő északi vonala, a Nagyhajmás 032/1 hrsz. megyeárok, majd tovább a Nagyhajmás 030/3 hrsz. erdő északi vonala, tovább a Mekényes 074, 071, 019, 017, 012/2, hrsz. ingatlanok északi határai, ami szintén Baranya-Tolna megyék határa. Tovább a megyehatáron délre a Mekényes 012/1, 011, 09, 08, 03, 02/3, 02/2, 0144/2, 0139/9, 0139/7, 0139/13, 0139/2, 0139/1 ingatlanok keleti határára Mekényes 0138 hrsz. útig. Innen nyugatra az út Mekényes 0138 hrsz.-ú földes út, amely becsatlakozik a Mekényes 0129 hrsz.-ú Mekényes-Mágocs összekötő közútra. A közúton tovább haladva Mágocs irányába eljünk Nagyhajmást, ahol a Nagyhajmást 056 hrsz, a belterületen át, majd a Nagyhajmást 0100 hrsz.-ú közúton tovább haladva Mágocs felé, majd Mágocs közigazgatási területéhez érve a Mágocs 075 hrsz.-ú közúton haladunk tovább. A Mágocs 075 hrsz.ú útról becsatlakozva a Mágocs 0341 hrsz.-ú útra Mágocs község közigazgatási határáig, majd a Mágocs 0316 hrsz.-ú közúton haladva Dombóvár irányába a Baranya-Tolna megyehatárig, majd ott a 0285 hrsz.-ú Méhészpatak nyomvonalán - ami szintén a Baranya-Tolna megyék határát jelenti – a Mágocs 0202 hrsz.-ú vasúti pálya kereszteződéséig, a kiindulópontig.

A vadászterület becsült mérete: 4536 ha

Az ajánlással érintett vadászterület a következő tájegységen belüli vadászterületekkel szomszédos: 02 5002 50 406, 02 5003 50 406

Az 1996. évi LV. törvény (Vtv.) 11/A. § (4) alapján, a vadászati hatóság az ajánlást a hirdetőtabláján, és elektronikus tájékoztatásra szolgáló honlapján legalább harminc napra hirdetmény formájában közzéteszi. A vadászati hatóság kezdeményezi minden érintett település önkormányzatának hirdetőtabláján, illetve elektronikus tájékoztatásra szolgáló honlapján a hirdetmény formájában való közzétételt, amelyet az önkormányzat tájékoztató jelleggel legalább harminc napra közzétesz.

Földművelésügyi és Erdőgazdálkodási Főosztály
Földművelésügyi Osztály

7623 Pécs, Lázár Vilmos u. 12. ☎ 7602 Pf.: 274.

☎ +36-72 795-009 ☎ +36-72 522-041 ✉ foldmuvelesugy@baranya.gov.hu Honlap: www.bamkh.hu

A Vtv 11/A. § (5) bekezdése alapján az ajánlással érintett vadászterület földtulajdonosa az ajánlásra

- a) a vadászterület határaival kapcsolatos módosító javaslatot, illetve
 b) új vadászterület kialakítását célzó javaslatot [az a) és b) pont a továbbiakban együtt: **módosító javaslat]**

nyújthat be a vadászati hatósághoz a hatályos vadgazdálkodási **üzemtervi ciklus utolsó vadászati évének május 15. napjáig.**

- A földtulajdonos a módosító javaslatot **egyedül, vagy más földtulajdonossal együtt** is benyújthatja.
- A módosító javaslatot a 8. §-ban és a 19. § (2) bekezdésében meghatározott feltételek figyelembevételével lehet benyújtani, azzal, hogy **legalább háromszáz hektár, egybefüggő, vadászterületnek minősülő területre** vonatkozhat, amely terület legfeljebb egyharmada más, nem a módosító javaslatot benyújtó földtulajdonos(ok) tulajdonában is lehet.
- Az e § előírásainak megfelelő módosító javaslat befogadásáról a vadászati hatóság 10 napon belül végzéssel dönt. A **vadászati hatóság** módosító javaslat befogadásáról szóló **döntésével szemben** jogorvoslati kérelemmel a vadászterület határát megállapító döntéssel szemben benyújtott **fellebbezéssel** lehet élni.
- Ha a vadászati hatóság ajánlásában szereplő vadászterület határára nem érkezik érvényes módosító javaslat, a vadászati hatóság a vadászterület határának megállapítására vonatkozó szabályok szerint hivatalból megállapítja a vadászterület határát.

A 79/2004. (V. 4.) FVM rendelet (Vhr.) 7. § (1) bekezdése alapján a Vtv. 11/A. § (5) bekezdésében meghatározott módosító javaslatot ahhoz a vadászati hatósághoz kell benyújtani, amelyik az ajánlást tette.

- Ha a módosító javaslatot benyújtó tulajdonos nem személyesen tesz jognyilatkozatot, képviseletéről a Polgári Törvénykönyv képviseleti jogra vonatkozó rendelkezéseinek megfelelő és a Vhr. 15. számú mellékletben meghatározott adattartalommal kiállított írásbeli meghatalmazás útján gondoskodhat.
- A meghatalmazás a 9. § (3) bekezdésében meghatározott, a tulajdonjog igazolására elfogadható dokumentumok valamelyikével együtt érvényes.
- Állami tulajdonú földterület esetén a vadászati joggal kapcsolatos eljárásokban meghatalmazásnak minősül a vagyonkezelési szerződésbe foglalt, vadászati joggal összefüggő képviseletre vonatkozó meghatalmazás, amely a meghatalmazott által bemutatott, a képviselettel érintett állami földterületek listájával együtt érvényes.
- A módosító javaslattal érintett ingatlan esetében, ha az ingatlanak több tulajdonosa van, érvényes jognyilatkozatot csak egy személy tehet. A tulajdonostársak képviseletükről tulajdoni hányaduk arányában számított szótöbbséggel határoznak.
- (6) Ha a földtulajdonos más földtulajdonossal együtt nyújt be módosító javaslatot a vadászati hatósághoz, a módosító javaslatban meg kell nevezni a módosító javaslat kapcsolattartóját (a továbbiakban: meghatalmazott kapcsolattartó).

A vadászati hatósághoz benyújtott módosító javaslatnak tartalmaznia kell:

Földművelésügyi és Erdőgazdálkodási Főosztály
 Földművelésügyi Osztály
 7623 Pécs, Lázár Vilmos u. 12. ☎ 7602 Pf.: 274.

☎ +36-72 795-009 ☎ +36-72 522-041 ✉ folmuvelesusgy@baranya.gov.hu Honlap: www.bamkh.hu

- a) a módosító javaslatot benyújtó személy vagy a meghatalmazott kapcsolattartó teljes bizonyító erejű magánokiratba foglalt nyilatkozatát arra vonatkozóan, hogy a módosító javaslat **melyik ajánlásban szereplő – kódszámokkal megjelölt – vadászterületeket érinti;**
- b) a módosító **javaslattal érintett földterület határleírását;**
- c) a módosító javaslattal érintett földterület **legalább 1:25000 méretarányú** topográfiai térképi megjelenítését, feltüntetve az ajánlással érintett vadászterület **határvonalát;**
- d) a módosító javaslattal érintett földterületnek az ingatlanügyi hatóság által papíralapon vagy elektronikus adathordozón kiadott **helyrajzi számait és annak területi kiterjedését hektárban,** valamint a **földtulajdonosok nevét és tulajdoni hányadát;**
- e) a módosító javaslatot benyújtó személy vagy a meghatalmazott kapcsolattartó nyilatkozatát arról, hogy a tulajdonában, illetve a képviselt személyek tulajdonában lévő **földterület milyen százalékos arányban áll a módosító javaslattal érintett teljes földterülettel;**
- f) a módosító javaslatot benyújtó személy vagy a meghatalmazott **kapcsolattartó nevét és elérhetőségét.**

A módosító javaslat térképi megjelenítése és szöveges határleírása közötti eltérés esetén a szöveges határleírás tekintendő irányadónak.

Ha a vadászati hatóság ajánlásában szereplő vadászterület határára nem érkezik érvényes módosító javaslat, a vadászati hatóság a vadászterület határának megállapítására vonatkozó szabályok szerint hivatalból megállapítja a vadászterület határát.

A hirdetmény kifüggesztésének napja: 2016. március 31.


A hirdetmény levételének napja: 2016. május 02.

Az ajánlással szemben fellebbezésnek helye nincs.

Tájékoztatom, az ajánlással érintett vadászterület földtulajdonosait, hogy az ajánlással kapcsolatos iratokba a Baranya Megyei Kormányhivatal Földművelésügyi és Erdőgazdálkodási Főosztályánál (Pécs, Lázár Vilmos u. 12.) ügyfélfogadási időben (Hétfő. 8.00-16.00, Szerda 8.00-16.00, Péntek: 8.00-12.00) betekinthez.

Pécs, 2016. március „31.”




Dr. Horváth Zoltán
kormány megbízott

Földművelésügyi és Erdőgazdálkodási Főosztály
Földművelésügyi Osztály
7623 Pécs, Lázár Vilmos u. 12. ☎ 7602 Pf.: 274.

☎ +36-72 795-009 ☎ +36-72 522-041 ✉ folmuvelesugy@baranya.gov.hu Honlap: www.bamkh.hu

580000

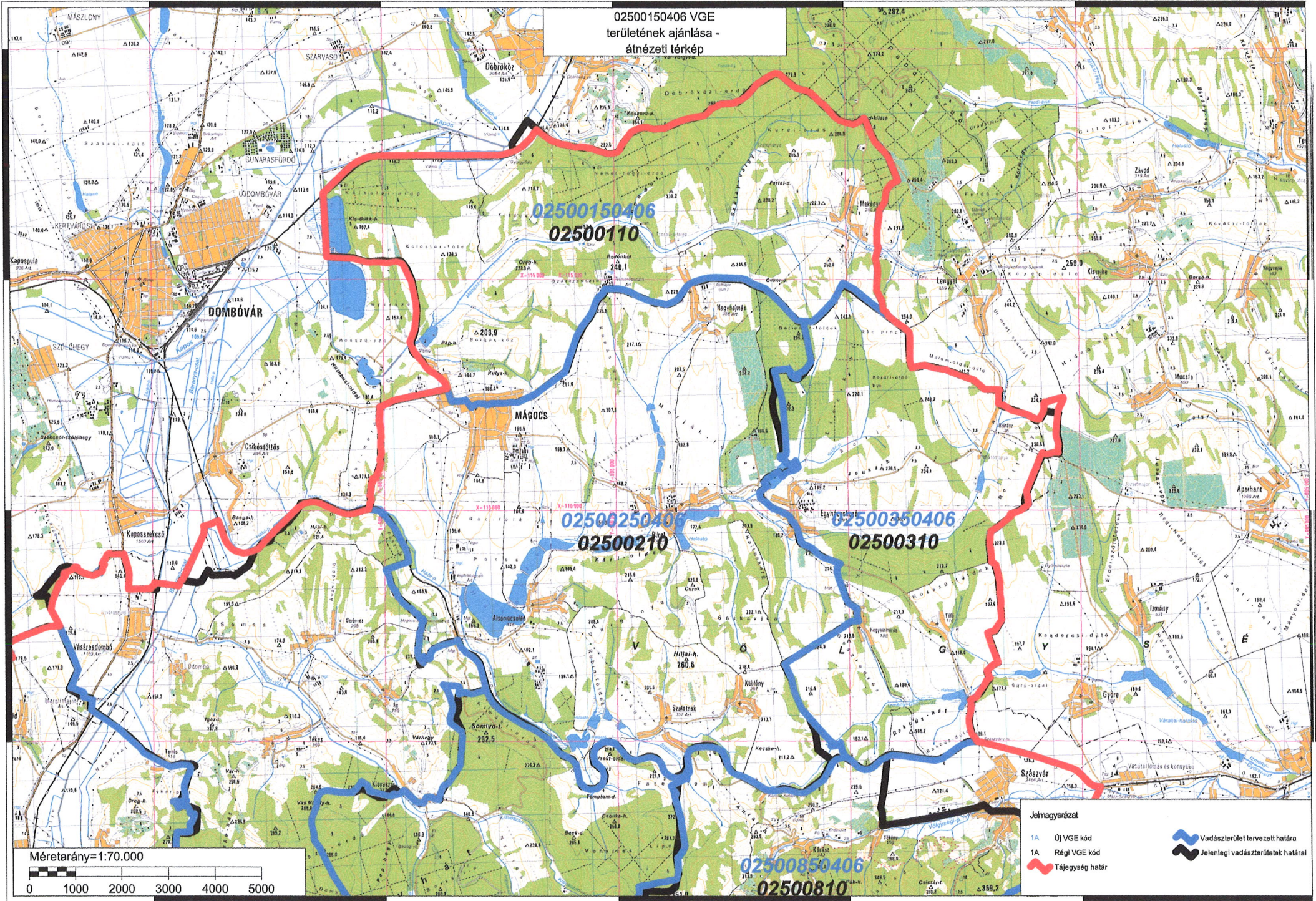
585000

590000

595000

600000

02500150406 VGE területének ajánlása - átnézeti térkép



580000

585000

590000

595000

600000

120000

115000

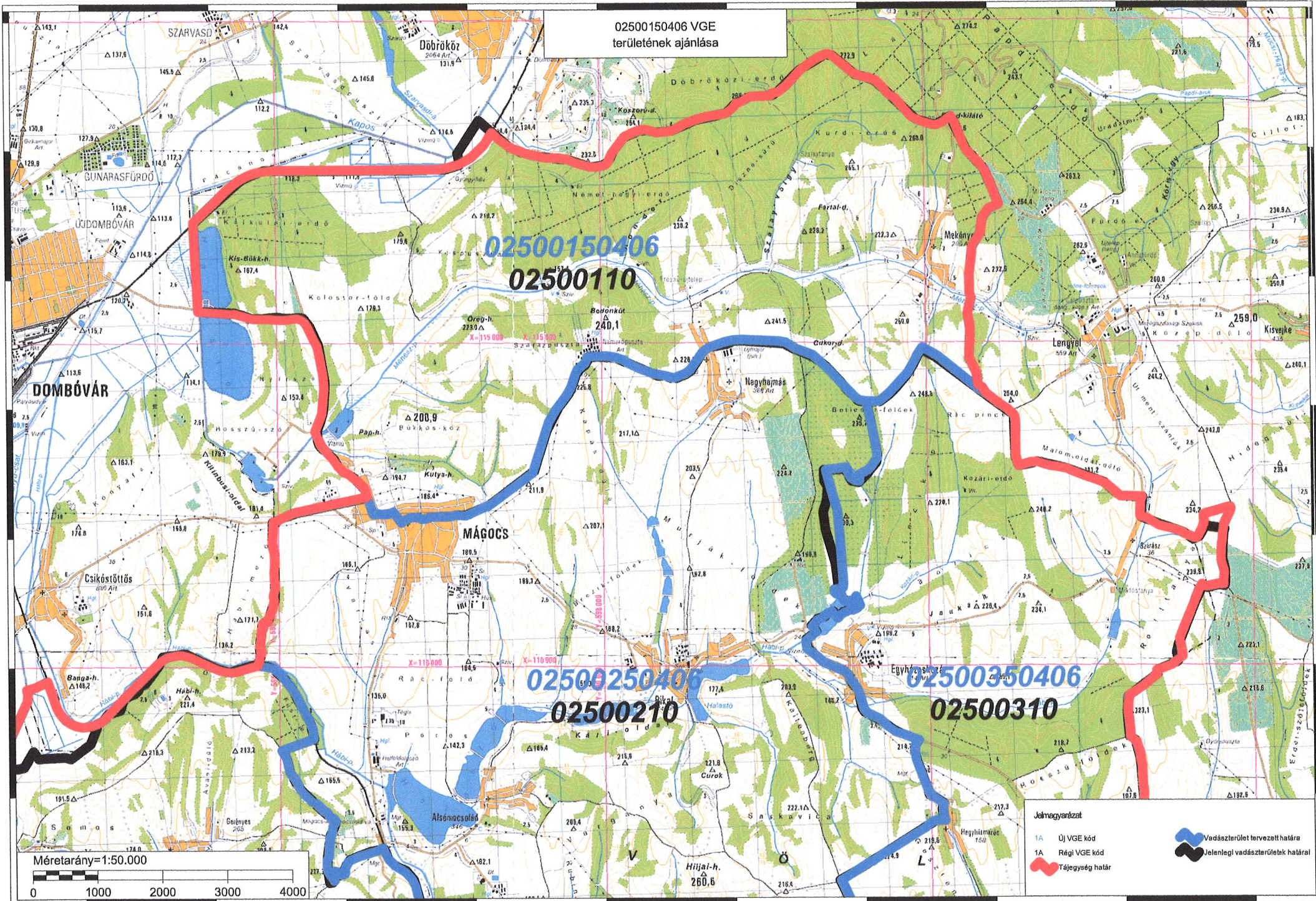
110000

105000

582000 584000 586000 588000 590000 592000 594000 596000 598000 600000

02500150406 VGE területének ajánlása

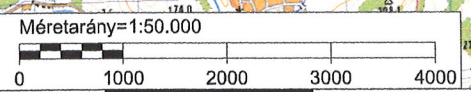
120000
118000
116000
114000
112000
110000
108000



02500150406
02500110

02500250406
02500210

02500350406
02500310



- Jelmagyarázat
- 1A Új VGE kód
 - 1A Régi VGE kód
 - Térajegység határ
 - Vadászterület tervezett határa
 - Jelenlegi vadászterületek határai

582000 584000 586000 588000 590000 592000 594000 596000 598000 600000