



BARANYA MEGYEI
KORMÁNYHIVATAL

Ügyiratszám: BAH/674/2016

Ügyintéző: Bognár Zoltán

Telefon: 72/795-001

Tárgy: ajánlás 02 5002 50 406 kódszámú
vadászterület határára

Melléklet: 1:50 000 méretarányú térkép,
áttekintő térkép

A J Á N L Á S

A Baranya Megyei Kormányhivatal hivatalból ajánlást tesz közzé hirdetményi úton a 02 5002 50 406 kódszámú vadászterület határára, a 2017.03.01-től- 2037.02.28-ig tartó üzemtervi ciklusra az alábbiak szerint:

A térképmellékleten jelölt vadászterület szöveges határleírása a következő:

Nagyhajmás belterület központjától indulva keleti irányba a Nagyhajmás 0100 hrsz műúton, folytatva Nagyhajmás 056 hrsz, Mekényes 0129 hrsz műút az Egyházaskozár 036 hrsz földúttal való találkozásig. A földúton délre, majd az Egyházaskozár 038/1 hrsz szántó északi-, majd nyugati határára, folytatva az Egyházaskozár 030 hrsz úton nyugati irányba az Egyházaskozár 025 hrsz úttal való találkozásig. Ezen délre, majd az Egyházaskozár 054/1, 052, 060/3 hrsz halastó északi-, keleti majd déli oldalán, folytatva az Egyházaskozár 054/2, 054/1 illetve Egyházaskozár 060/2,060/3 hrsz halastavak közti töltésen északra, 054/2 hrsz halastó északi oldalán nyugatra. Az Egyházaskozár 058/1 hrsz. árkon nyugatra, majd az Egyházaskozár 02 hrsz úton Egyházaskozár belterületén át, folytatva Egyházaskozár 0175, 0179 hrsz, Hegyhátmaróc 082 hrsz utakon Hegyhátmaróc belterületre. A belterületet nyugati irányba a Hegyhátmaróc 059 hrsz földúton elhagyva tovább a Köblény 07 hrsz földúton, majd délkeleti irányba a Köblény 014 és a 025/1, 022/1 hrsz erdők közti vízmosáson. Folytatva Köblény 021 hrsz, Vékény 055, 066 hrsz árkokon Kárász-Vékény községhatárig. A községhatáron keletre, majd Vékény 050, 068 hrsz utakon 079 hrsz vasútig. A vasúton nyugatra Mágocs-Alsómocsolád vasútállomás déli végén lévő átjáróig. Alsómocsolád 081/4 hrsz úton délre, 080 hrsz úton nyugatra Ág-Alsómocsolád községhatárig. A községhatáron (Ág 025, 019/2 hrsz utakon, ill. Alsómocsolád 078/18 hrsz erdő és Ág 017 hrsz szántó között) északra, Gerényes 0113 hrsz határúton északnyugatra, Alsómocsolád 078/15, 070/10 hrsz erdők északi-, Gerényes 0103/1 hrsz Füst-erdő déli határára keleti irányba Gerényes 099 hrsz vasútig. A vasúton észak-északnyugatra Baranya-Tolna megyék határáig. A megyehatáron északra Mágocs 018 hrsz Csikóstöttös-Nagyhajmás műútig, majd a műúton keletre Mágocs belterületén át, Mágocs 075, Nagyhajmás 0100 hrsz úton Nagyhajmás belterületéig, a kiindulási pontig.

A vadászterület becsült mérete: 6146 ha

Az ajánlással érintett vadászterület a következő tájegységen belüli, lejáró üzemtervi vadászterületekkel szomszédos: 02 5001 50 406, 02 5003 50 406, 02 5005 50 406, 02 5008 50 406, 02 5013 50 406

Földművelésügyi és Erdőgazdálkodási Főosztály
Földművelésügyi Osztály

7623 Pécs, Lázár Vilmos u. 12. ☎ 7602 Pf.: 274.

☎ +36-72 795-009 ☎ +36-72 522-041 ✉ foldmuvelesugy@baranya.gov.hu Honlap: www.bamkh.hu

Az **1996. évi LV. törvény** (Vtv.) 11/A. § (4) alapján, a vadászati hatóság az ajánlást a hirdetőtábláján, és elektronikus tájékoztatásra szolgáló honlapján legalább harminc napra hirdetmény formájában közzéteszi. A vadászati hatóság kezdeményezi minden érintett település önkormányzatának hirdetőtábláján, illetve elektronikus tájékoztatásra szolgáló honlapján a hirdetmény formájában való közzétételt, amelyet az önkormányzat tájékoztató jelleggel legalább harminc napra közzétesz.

A Vtv 11/A. § (5) bekezdése alapján az ajánlással érintett vadászterület földtulajdonosa az ajánlásra

a) a vadászterület határaival kapcsolatos módosító javaslatot, illetve
 b) új vadászterület kialakítását célzó javaslatot [az a) és b) pont a továbbiakban együtt: **módosító javaslat**]
 nyújthat be a vadászati hatósághoz a hatályos vadgazdálkodási **üzemtervi ciklus utolsó vadászati évének május 15. napjáig**.

- A földtulajdonos a módosító javaslatot **egyedül**, vagy **más földtulajdonossal együtt** is benyújthatja.
- A módosító javaslatot a 8. §-ban és a 19. § (2) bekezdésében meghatározott feltételek figyelembevételével lehet benyújtani, azzal, hogy **legalább háromszáz hektár, egybefüggő, vadászterületnek minősülő területre** vonatkozhat, amely terület legfeljebb egyharmada más, nem a módosító javaslatot benyújtó földtulajdonos(ok) tulajdonában is lehet.
- Az e § előírásainak megfelelő módosító javaslat befogadásáról a vadászati hatóság 10 napon belül végzéssel dönt. A **vadászati hatóság** módosító javaslat befogadásáról szóló **döntésével szemben** jogorvoslati kérelemmel a vadászterület határát megállapító döntéssel szemben benyújtott **fellebbezéssel** lehet élni.
- Ha a vadászati hatóság ajánlásában szereplő vadászterület határára nem érkezik érvényes módosító javaslat, a vadászati hatóság a vadászterület határának megállapítására vonatkozó szabályok szerint hivatalból megállapítja a vadászterület határát.

A 79/2004. (V. 4.) FVM rendelet (Vhr.) 7. § (1) bekezdése alapján a Vtv. 11/A. § (5) bekezdésében meghatározott módosító javaslatot ahhoz a vadászati hatósághoz kell benyújtani, amelyik az ajánlást tette.

- Ha a módosító javaslatot benyújtó tulajdonos nem személyesen tesz jognyilatkozatot, képviselétéről a Polgári Törvénykönyv képviseleti jogra vonatkozó rendelkezéseinek megfelelő és a Vhr. 15. számú mellékletben meghatározott adattartalommal kiállított írásbeli meghatalmazás útján gondoskodhat.
- A meghatalmazás a 9. § (3) bekezdésében meghatározott, a tulajdonjog igazolására elfogadható dokumentumok valamelyikével együtt érvényes.
- Állami tulajdonú földterület esetén a vadászati joggal kapcsolatos eljárásokban meghatalmazásnak minősül a vagyonkezelési szerződésbe foglalt, vadászati joggal összefüggő képviseletre vonatkozó meghatalmazás, amely a meghatalmazott által bemutatott, a képviselettel érintett állami földterületek listájával együtt érvényes.
- A módosító javaslattal érintett ingatlan esetében, ha az ingatlanak több tulajdonosa van, érvényes jognyilatkozatot csak egy személy tehet. A tulajdonostársak képviselétükről tulajdoni hányaduk arányában számított szótöbbséggel határoznak.

Földművelésügyi és Erdőgazdálkodási Főosztály
 Földművelésügyi Osztály
 7623 Pécs, Lázár Vilmos u. 12. ☎ 7602 Pf.: 274.

☎ +36-72 795-009 ☎ +36-72 522-041 ✉ folmuvelesugy@baranya.gov.hu Honlap: www.bamkh.hu

- (6) Ha a földtulajdonos más földtulajdonossal együtt nyújt be módosító javaslatot a vadászati hatósághoz, a módosító javaslatban meg kell nevezni a módosító javaslat kapcsolattartóját (a továbbiakban: meghatalmazott kapcsolattartó).

A vadászati hatósághoz benyújtott módosító javaslatnak tartalmaznia kell:

- a) a módosító javaslatot benyújtó személy vagy a meghatalmazott kapcsolattartó teljes bizonyító erejű magánokiratba foglalt nyilatkozatát arra vonatkozóan, hogy a módosító javaslat **melyik ajánlásban szereplő** – kódszámokkal megjelölt – **vadászterületeket érinti**;
- b) a módosító **javaslattal érintett földterület határleírását**;
- c) a módosító javaslattal érintett földterület **legalább 1:25000 méretarányú** topográfiai térképi megjelenítését, feltüntetve az ajánlással érintett vadászterület **határvonalát**;
- d) a módosító javaslattal érintett földterületnek az ingatlanügyi hatóság által papíralapon vagy elektronikus adathordozón kiadott **helyrajzi száma**it és annak **területi kiterjedését hektárban**, valamint a **földtulajdonosok nevét és tulajdoni hányadát**;
- e) a módosító javaslatot benyújtó személy vagy a meghatalmazott kapcsolattartó nyilatkozatát arról, hogy a tulajdonában, illetve a képviselt személyek tulajdonában lévő **földterület milyen százalékos arányban áll a módosító javaslattal érintett teljes földterülettel**;
- f) a módosító javaslatot benyújtó személy vagy a meghatalmazott **kapcsolattartó nevét és elérhetőségét**.

A módosító javaslat térképi megjelenítése és szöveges határleírása közötti eltérés esetén a szöveges határleírás tekintendő irányadónak.

Ha a vadászati hatóság ajánlásában szereplő vadászterület határára nem érkezik érvényes módosító javaslat, a vadászati hatóság a vadászterület határának megállapítására vonatkozó szabályok szerint hivatalból megállapítja a vadászterület határát.

A hirdetmény kifüggesztésének napja: 2016. március 31.


A hirdetmény levételének napja: 2016. május 02.

Az ajánlással szemben fellebbezésnek helye nincs.

Tájékoztatom, az ajánlással érintett vadászterület földtulajdonosait, hogy az ajánlással kapcsolatos iratokba a Baranya Megyei Kormányhivatal Földművelésügyi és Erdőgazdálkodási Főosztályánál (Pécs, Lázár Vilmos u. 12.) ügyfélfogadási időben (Hétfő. 8.00-16.00, Szerda 8.00-16.00, Péntek: 8.00-12.00) betekinthez.

Pécs, 2016. március „31.”




Dr. Horváth Zoltán
kormány megbízott

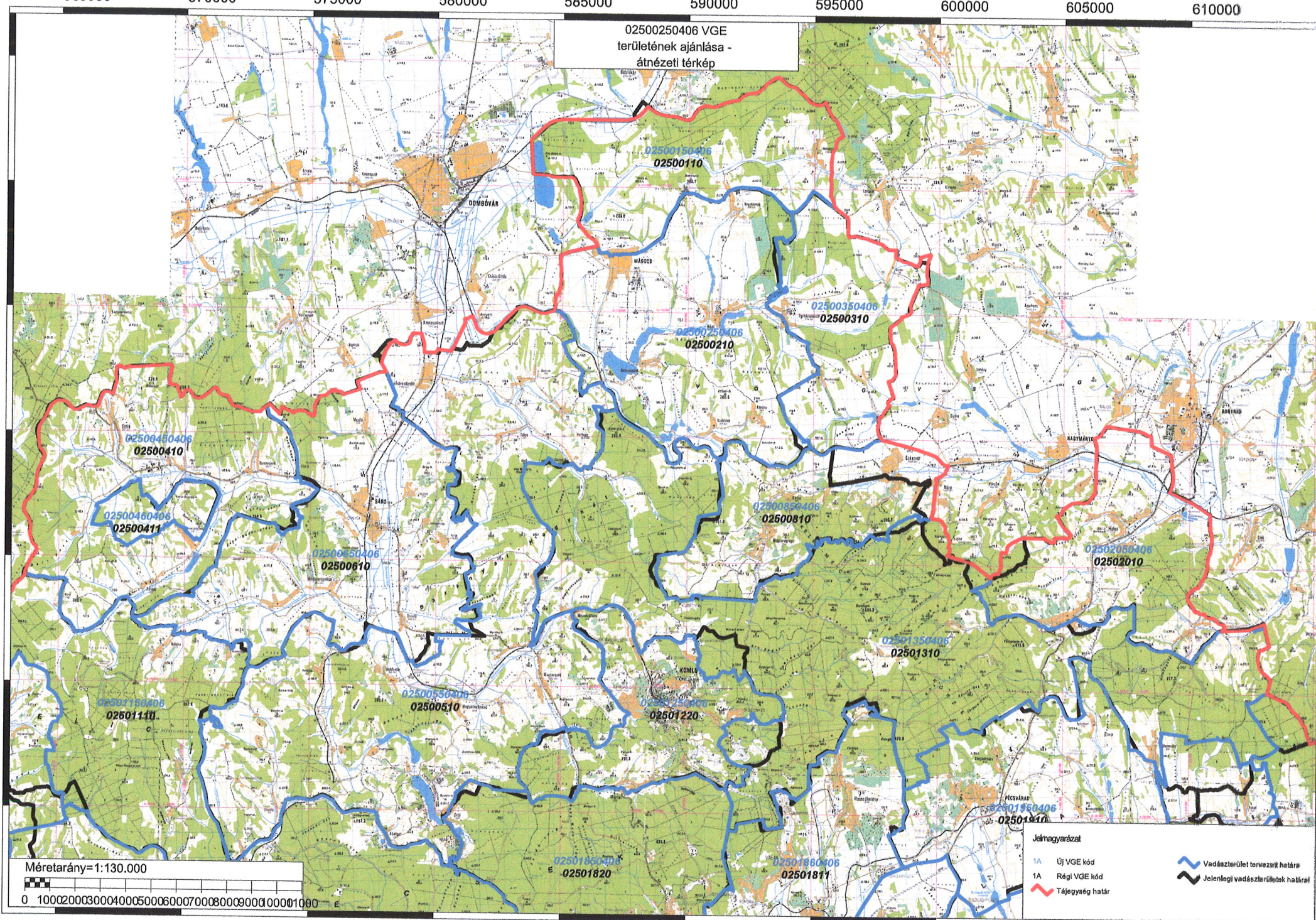
Földművelésügyi és Erdőgazdálkodási Főosztály
Földművelésügyi Osztály
7623 Pécs, Lázár Vilmos u. 12. ☎ 7602 Pf.: 274.

☎ +36-72 795-009 ☎ +36-72 522-041 ✉ folmuvelesugy@baranya.gov.hu Honlap: www.bamkh.hu

565000 570000 575000 580000 585000 590000 595000 600000 605000 610000

150000
120000
115000
110000
105000
100000
95000
90000

02500250406 VGE
területének ajánlása -
átnézeti térkép



Méretarány=1:130.000
0 100020003000400050006000700080009000100001000

Jelmagyarázat
1A Új VGE kód
1A Régi VGE kód
Tájegység határ
Vadászterület tervezett határa
Jelenlegi vadászterületek határai

565000 570000 575000 580000 585000 590000 595000 600000 605000 610000

150000
120000
115000
110000
105000
100000
95000
90000

582000

584000

586000

588000

590000

592000

594000

596000

598000

600000

116000

114000

112000

110000

108000

106000

104000

102000

02500250406 VGE területének ajánlása

02500150406
02500110

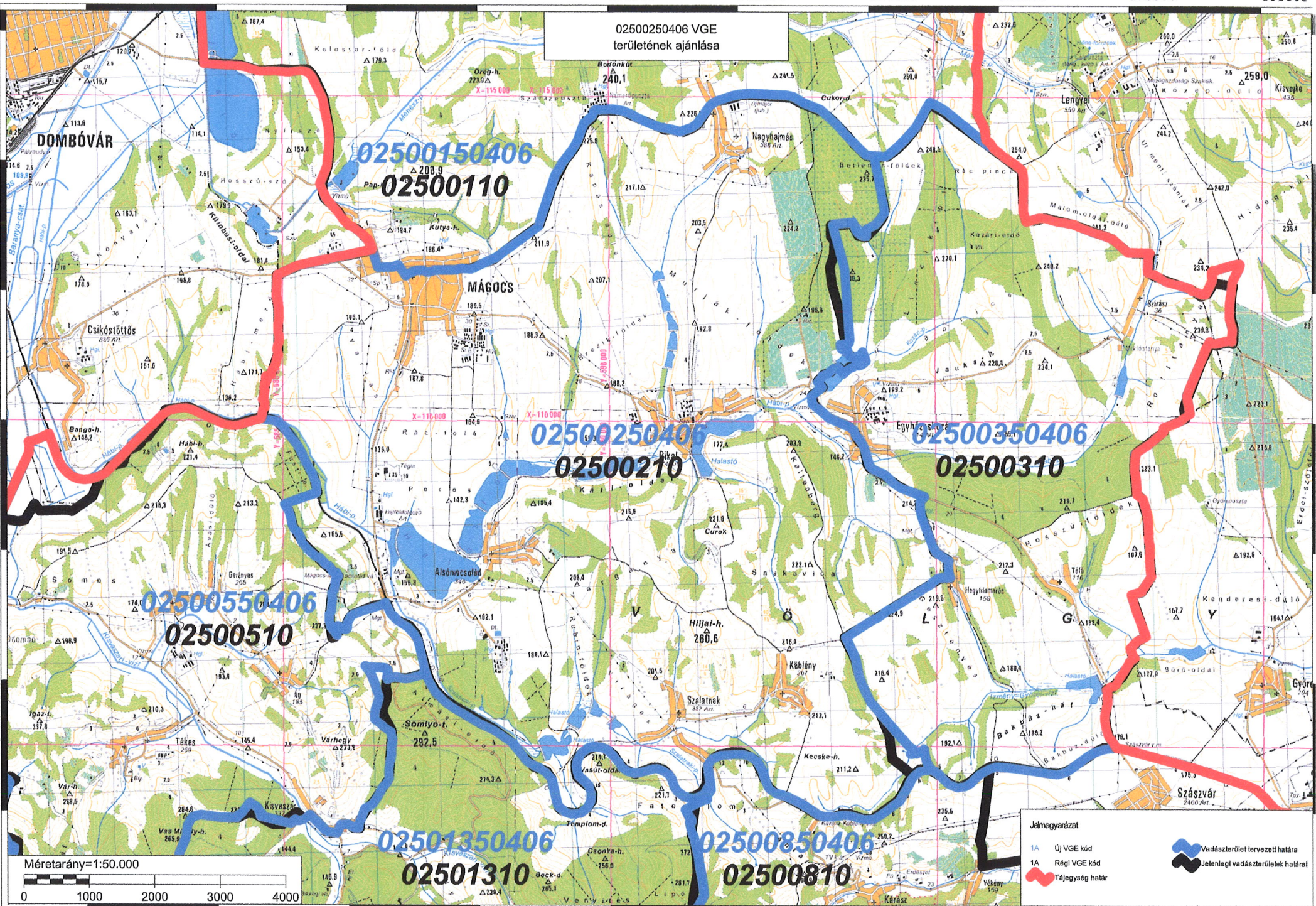
02500250406
02500210

02500350406
02500310


02500550406
02500510

02501350406
02501310

02500850406
02500810



Méretarány=1:50.000



Jelmagyarázat

- 1A Új VGE kód
- 1A Régi VGE kód
- Tájegység határ
- Vadászterület tervezett határa
- Jelenlegi vadászterületek határai